








Gemarkung Lämmersdorf
Markt Untergriesbach

Zeichenerklärung

-  Gemarkungsgrenze
-  Verfahrensgrenze
-  Flurstücksgrenze
-  Flurstücksgrenze (graph.)
-  Zugehörigkeitshaken
-  123 Flurstücksnummer
-  Tauschgebiet

Gebietskarte

Freiwilliger Landtausch
421180 Stollberg
Markt Untergriesbach
Landkreis Passau

Amt für Ländliche Entwicklung Niederbayern

Anlage zum Anordnungsbeschluss
 Geschäftszeichen: ALE-NB-F1-7574-4-6-3

Maßstab 1 : 5000

Ausdruck: 05.08.2021 - 10:44