







Zeichenerklärung

-  Gemeinde- und Gemarkungsgrenze
-  Verfahrensgrenze
-  Flurstücksgrenze
-  Flurstücksgrenze (graph.)
-  Zugehörigkeitshaken
- 123 Flurstücksnummer
-  Tauschgebiet

Gebietskarte



Freiwilliger Landtausch
422020 Schörgendorf 2
Gemeinde Thyrnau
Landkreis Passau

Amt für Ländliche Entwicklung Niederbayern

Anlage zum Anordnungsbeschluss

Maßstab 1 : 2500

Ausdruck: 17.04.2024 - 07:54