







Zeichenerklärung

-  Gemarkungsgrenze
-  Verfahrensgrenze
-  Flurstücksgrenze
-  Flurstücksgrenze (graph.)
-  Zugehörigkeitshaken
- 123 Flurstücksnummer
-  Tauschgebiet

Gebietskarte



Freiwilliger Landtausch
421490 Schambach 2
Gemeinde Straßkirchen
Landkreis Straubing-Bogen

Amt für Ländliche Entwicklung Niederbayern

Anlage zum Anordnungsbeschluss

Geschäftszeichen: ALE-NB-F1-7574-6-1

Maßstab 1 : 2500

Ausdruck: 13.05.2022 - 11:18